

Dodatok č. 1 k Zmluve o dielo a poskytovaní servisných služieb

ktorú podľa §536 a nasl. zák.č.513/1991 Z.z. Obchodného zákonníka v platnom znení
uzavreli dňa 19.07.2013 medzi sebou:

- | | | |
|----|---|--|
| 1. | Obchodné meno: | Geosense SK s.r.o. |
| | Sídlo: | Michalovská 346/3, 040 11 Košice |
| | IČO: | 46 812 342 |
| | IČ DPH: | SK2023597147 |
| | Zápis: | Obchodný register Okresného súdu Košice I, oddiel: Sro,
vločka číslo: 30638/V |
| | Štatutárny orgán:
(ďalej len ako „Zhotoviteľ“) | Ing. Roman Fáber, konateľ |
| 2. | Obec: | Chmelnica |
| | Adresa: | Obec Chmelnica 103, 06401 |
| | IČO: | 00329916 |
| | Štatutárny orgán:
(ďalej len ako „Objednávateľ“) | Ing. arch. Zita Pleštinská |

Obecný úrad Chmelnica	
Dátum dňa: 18.6.2015	Registratúrna značka: ASH
Podacie číslo: 280/2015	Skartačný znak a lehota: 5
Prílohy:	Vytvára:

sa mení a dopĺňa takto:

Článok 2

Mení sa:

1. Implementácia aktualizácií katastrálnych dát sa uskutoční 4x ročne

Článok 4

Mení sa:

- 4.4. Poskytovateľ je platcom DPH

Vkladá sa čl.

- 4.5. Implementácia aktualizácií katastrálnych dát poskytovaných 1 - 4x ročne je bezodplatná.
- 4.6. Cena za implementáciu aktualizácií katastrálnych dát za piatu a každú ďalšiu aktualizáciu je vždy 10,- EUR bez DPH a je splatná spolu s cenou za poskytované služby podľa ods. 4.3 tohto článku. Počet aktualizácií za rok je uvedený v článku 2 ods. 1 tejto zmluvy.

Článok 5

Mení sa názov:

Súčinnosť a nakladanie s dátami

Vkladá sa čl.

- 5.4. Dáta katastra nehnuteľností potrebné pre import do geoportálu poskytne Objednávateľ od Geodetického a kartografického ústavu Bratislava, (ďalej iba GKÚ).

- 5.5. V prípade nedodania dát Objednávateľom, neručí Zhotoviteľ za aktualizácie uvedené v čl.2.
- 5.6. Zhotoviteľ sa zaväzuje pri plnení tejto Zmluvy postupovať tak, aby bola zabezpečená ochrana dát s maximálnou odbornou starostlivosťou. Súčasne sa zhotoviteľ zaväzuje dodržiavať všetky právne predpisy vzťahujúce sa k ochrane dát, osobných údajov, obchodnému tajomstvu, ako aj iné právne predpisy, ktorými je viazaný Objednávateľ, s ktorými bude Zhotoviteľ písomne oboznámený.
- 5.7. Dáta pre geoportál, ktoré poskytuje Objednávateľ, sú s jeho plným vedomím o ich použiteľnosti. Zhotoviteľ nie je zodpovedný za obsah dodaných dát.
- 5.8. Dáta v geoportáli sú rozdelené na časť verejnú a časť neverejnú. Verejná časť je prístupná každému návštevníkovi aplikácie. Neverejná časť je prístupná návštevníkom povereným vedením mesta a je zabezpečená prístupovým menom a heslom (ďalej len „prístupové práva“). Prístupové práva sú nastavené pri predávaní geoportálu k užívaniu a je ich možné zmeniť podľa vlastného uváženia Objednávateľa. Zhotoviteľ nenesie žiadnu zodpovednosť za zverejnenie alebo zneužitie prístupových práv nepovolanou osobou, spôsobenou zo strany Objednávateľa.
- 5.9. Zhotoviteľ sa zaväzuje, že bude využívať údaje GKÚ výhradne na účel stanovený v tejto zmluve a to len za podmienok stanovených vo všeobecne obchodných a licenčných podmienkach (ďalej iba VOP) uvedených na internetových stránkach GKÚ <https://om.skgeodesy.sk/om/Files/VOP.pdf>.
- 5.10. Všetky výstupy a výtlačky z geoportálu sú iba informatívneho charakteru a nenahrádzajú žiadne výstupy potrebné pre akékoľvek právne konania.

Článok 10

Záverečné ustanovenia

Ostatné ustanovenia zmluvy sa nemenia a ostávajú v platnosti.



Tento Dodatok č.1 ku Zmluve nadobúda platnosť a účinnosť dňom jej podpisu oboma zmluvnými stranami, pričom sa na ňu vzťahuje povinnosť zverejnenia na webovom sídle Objednávateľa.

V Chmelnici, dňa 03.02.2015

V Košiciach, dňa 03.02.2015



Obec Chmelnica
Ing. arch. Zita Pleštinská, starosta obce



GEOSENSE
GEOSENSE SK s.r.o., Michalovská 346/3
Tel.: + 44 264 991
IČO: 46 812  DIČ: SK203597147

Užívanie Diela (Licencia)

- 1 Objednávateľ nadobúda dňom prevzatia Webovej aplikácie Geosense Geoportal podľa zmluvy zo dňa 19.07.2013 časovo a teritoriálne neobmedzené oprávnenie k výkonu práva používať Dielo (Licenciu), a to po dobu trvania tejto zmluvy.
- 2 Zhotoviteľ udeľuje Objednávateľovi Licenciu na všetky zákonné spôsoby použitia autorského diela podľa ustanovenia § 18 ods. 2 Autorského zákona.
- 3 Licencia je udelená ako nevýhradná licencia, t.j. Zhotoviteľ je oprávnený poskytnúť Licenciu udelenú touto zmluvou k Dielu akejkoľvek tretej osobe a rovnako je oprávnený sám používať Dielo spôsobom uvedeným v ustanovení § 18 ods. 2 Autorského zákona.
- 4 Objednávateľ je oprávnený udeliť tretej osobe súhlas na použitie Diela alebo jeho časti v rozsahu udelenej Licencie len s predchádzajúcim písomným súhlasom Zhotoviteľa. Ak Zhotoviteľ udelil súhlas na použitie Diela alebo jeho časti u tretej osoby, nie je povinný spolupracovať pri inštalácii, prípadne prevádzke Diela alebo jeho časti u takejto tretej osoby.
- 5 Objednávateľ môže Licenciu zmluvou postúpiť tretej osobe (sublicencia) len s predchádzajúcim písomným súhlasom Zhotoviteľa.
- 6 Zánikom Objednávateľa prechádzajú práva a povinnosti z tejto zmluvy na jeho právneho nástupcu. Ak niet právneho nástupcu Licencia zaniká.
- 7 Odplata za poskytnutie Licencie podľa tejto zmluvy je už zahnutá v odmene za zhotovenie Diela.

V Chmelnici dňa 03.02.2015,





Obec Chmelnica
Ing. arch. Zita Pleštinská starosta obce

V Košiciach, dňa 03.02.2015,



12.

GEOSENSE SK s.r.o.
Ing. Roman Fáber, konateľ


040 11 Kosice, Slovenská republika